

DE LA NATURE

MARIE-CLAIRE RAOUL

ETAT DES LIEUX / POINT D'ETAPE 1

07 décembre 2021

PASSERELLE CENTRE D'ART CONTEMPORAIN

BREST

Contacts :

marieclaireraoul@hotmail.fr

06 09 70 18 39

marieclaireraoul.fr

@marieclaireraoul

## LA NATURE C'EST QUOI ?

« La Phusis ... C'est ce qui se produit par soi-même sans autre cause que soi-même. C'est le principe qui impulse et guide le processus de toutes choses... La nature est résultat et processus. »

Yan Marchand, philosophe  
yanmarchand.fr

# DU CÔTÉ DU VALLON DU STANG ALAR À BREST



20210220\_094650.jpg



20210220\_094737.jpg



20210220\_100458.jpg



20210220\_100727.jpg



20210220\_100829.jpg



20210220\_101101.jpg



20210220\_103001.jpg



20210220\_105042.jpg



20210220\_111825.jpg



20210220\_125214.jpg

avec Loïc DELASSUS botaniste phytosociologue  
Etudie les communautés d'espèces végétales dans leur environnement

# POURQUOI LE VALLON DU STANG ALAR ?

- Interface entre la terre, la mer et la ville
- Lieu de métamorphoses
- Siège du Conservatoire botanique national (CBNB)
  - observatoire scientifique des plantes sauvages et des milieux naturels
  - conservatoire des espèces botaniques menacées
- Un jardin botanique, jardin aménagé, lieu de promenade

Représentatif de la question de la Nature et de notre rapport à celle-ci

# LA NATURE PAS NATURELLE

« Les cours d'eau ont été déviés, le sol a été remblayé. Les falaises sont des fronts de taille d'anciennes carrières, les plantes viennent d'ailleurs »

« Le travail des jardiniers, ici, c'est de lutter contre la nature ».

Loïc DELASSUS, 05 février 2021

# NOTRE AMOUR AMBIGU DE LA NATURE

# NOTRE CONNAISSANCE DU REGNE VEGETAL

Superficielle

Sur quels critères ?

Combien d'espèces suis-je capable de nommer ?

# LA FORÊT

« Il ne faut pas imaginer une forêt comme celles qu'on connaît aujourd'hui »

« Parfois lors des tempêtes, des bouts entiers de forêts s'écroulaient, créant des nouvelles clairières. »



Lumière

DARWIN 1859 « L'origine des espèces »

Reproduction

Eau

Nutriments

LA STRATÉGIE DES ESPÈCES : LUTTE



OU COOPERATION

DARWIN 1871 « La filiation de l'homme »

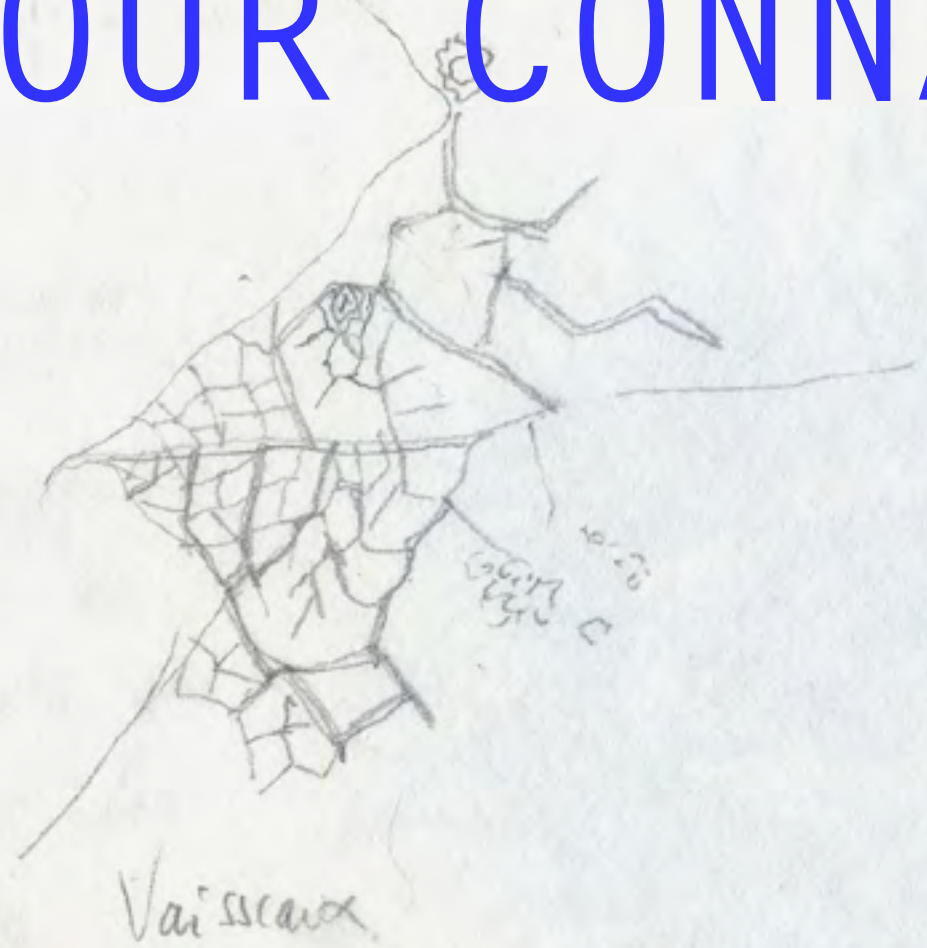
Lichens = Champignons + Algues

Êtres vivants mixtes

# LE CHÊNE, LE HÊTRE ET LE CHÂTAIGNER



D'APRES NATURE  
DESSINER POUR CONNAÎTRE



Châtaignier -  
A l'angle de la rue François Menez  
et de la rue de Quimper.  
24. sept. 2021



**Châtaignier**, à l'angle de la rue François Menez et de la rue de Quimper, novembre 2021, Marie-Claire Raoul


Souligner

Plusieurs points de vue

Une autre temporalité



# Le châtaigner




**Châtaignier**, à l'angle de la rue François Menez et de la rue de Quimper, novembre 2021, Marie-Claire Raoul



# Le chêne

Dessin, **Chêne**, rue Madame de Sévigné vers la source du Stang-Alar à Guipavas, octobre 2021





**Hêtre**, rond-point de Palaren, novembre 2021

# L'HERBIER



Nommer

Contextualiser

Rosaceae  
*Geum urbanum* L.  
Benoite commune  
Rue du Moulin à Poudre  
29 mai 2021.  
humide - falaise sous le lycée Sainte Anne  
(Source)  
Brest  
petites fleurs jaunes à 5 pétales.  
l'appelle aussi l'herbe de Saint Benoît  
Sinite



**Benoite commune**, rue du Moulin à Poudre, le jour du vernissage de l'exposition « Le combat n'aura pas lieu » de Quentin Hilrio à l'atelier Brèche, 29 mai 2021 novembre 2021.

Marie-Claire Raoul



# PHOTOGRAPHER POUR GARDER UNE TRACE

Inventorier

Eviter la cueillette



ZONE HUMIDE

LA PRAIRIE DE PALAREN



Les pieds dans l'eau

Saule

LES SAULES  
DU STANGALAR

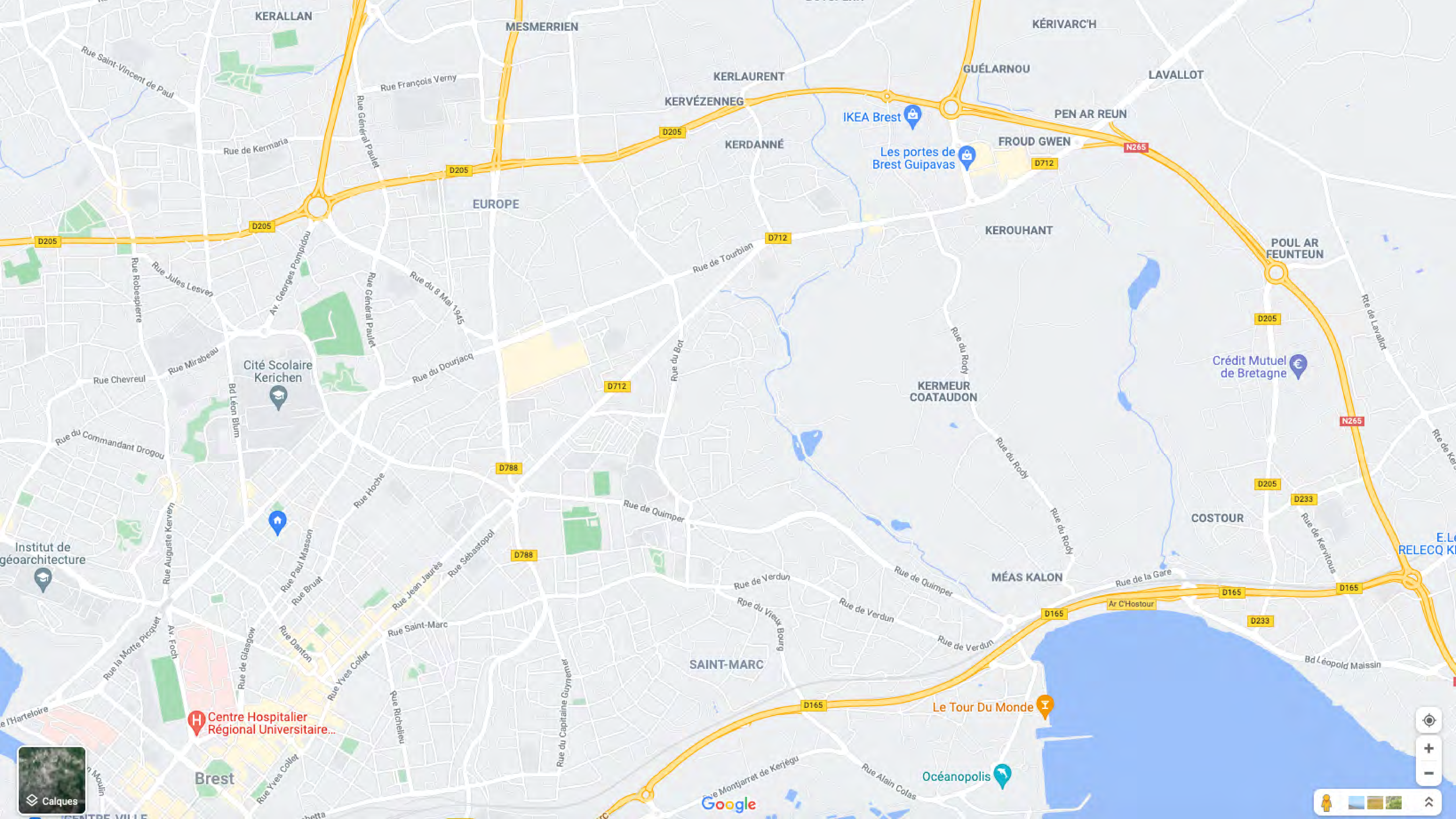


ajonc

# UN ETANG ENF(0)UI







KERALLAN

MESMERRIEN

KÉRIVARC'H

KERLAURENT

GUÉLARNOU

LAVALLOT

KERVÉZENEG

IKEA Brest

PEN AR REUN

KERDANNÉ

Les portes de Brest Guipavas

FROUD GWEN

EUROPE

KEROUHANT

POUL AR FEUNTEUN

Cité Scolaire Kerichen

KERMEUR COATAUDON

Crédit Mutuel de Bretagne

Institut de géoarchitecture

MÉAS KALON

COSTOUR

Centre Hospitalier Régional Universitaire...

Le Tour Du Monde

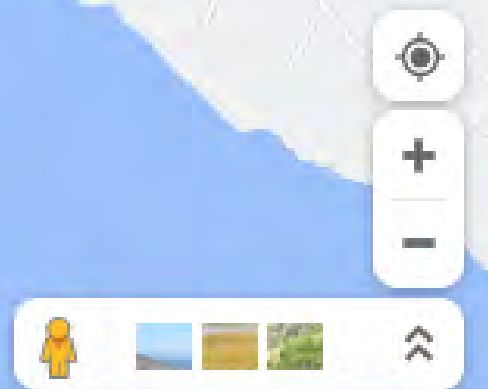
SAINT-MARC

Océanopolis

Brest

Google

Calques



# CONSULTER D'ANCIENNES CARTES

Carte des environs  
de Brest-1695 (BNF)

Carte de Cassini  
1795 (BNF)



# COMPARER




Carte aérienne 2015  
(Archives BMO)



Carte de l'état-major  
(1820-1866) BNF



# LE TRACÉ



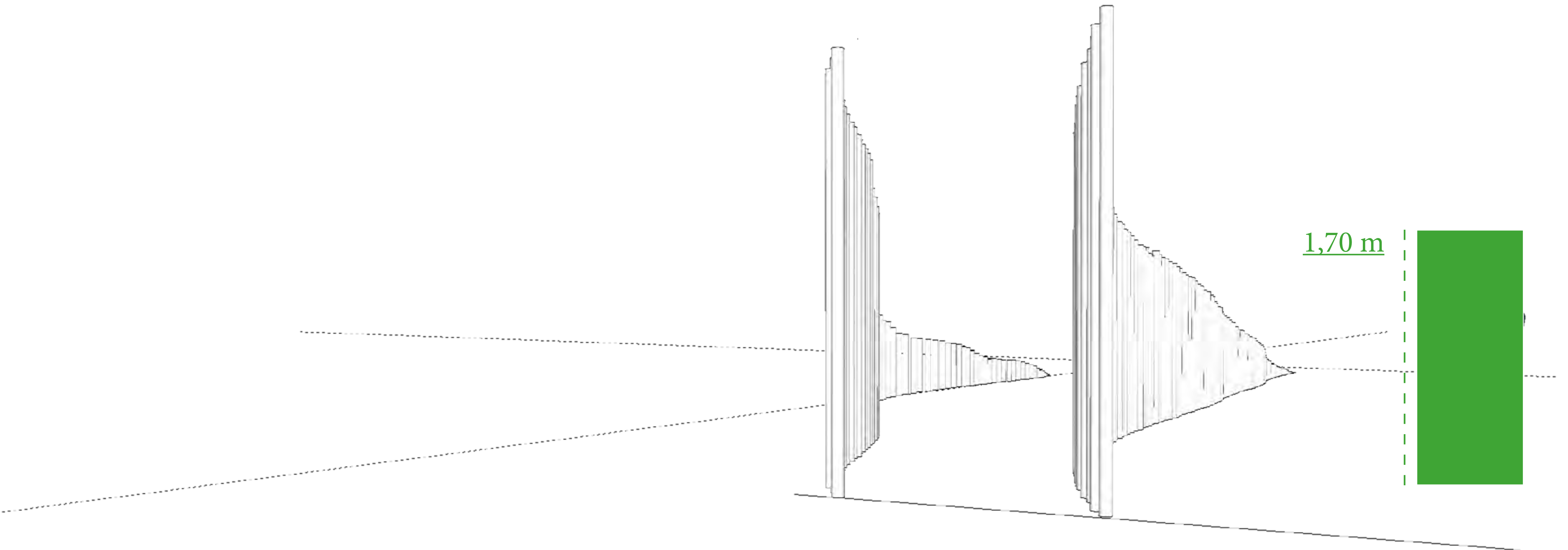
Tracé vue de dessus



Projet « Marcher sur l'eau blanche »

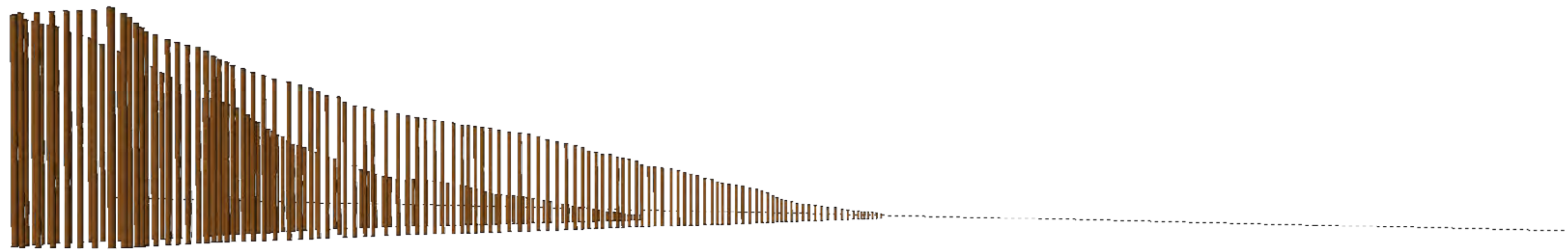
# Projet « Marcher sur l'eau blanche »

Vue face à la prairie de Palaren quand on regarde vers la mer



# Projet « Marcher sur l'eau blanche »

Vue de 3/4



# Projet : Marcher sur l'eau blanche





Workshop « Architecture végétale »  
Ecole d'horticulture à Fayl Billot-mars 2021

TRESSER LE VIVANT





## Projet de « La Spirale »

Proposé à la Pépinière des solidarités étudiantes PepSE (UBO-Bellevue-Jardins partagés)

Sur la base d'une spirale de 4,5mx4,5m  
Hauteur 3,20m

